



**VITAL CITIES BEWEEGSCAN**

# Wat staat er op het menu?

1. Introductie beweegvriendelijke omgeving + aanleiding beweegscan
2. Voorstelling Beweegscan
3. Hoe kan je er mee aan de slag binnen jouw context?
4. Vragenrondje





Wij zijn een interdisciplinaire onderzoeks- en expertisecentrum die  **sociaal-ruimtelijk**  onderzoek verricht naar hoe de inrichting van de **fysieke en sociale omgeving** het sport- en beweeggedrag van mensen kan beïnvloeden.

We leveren kennis, inspiratie en procesbegeleiding aan overheden, organisaties en federaties die een duurzame, **beweegvriendelijke en leefbare omgeving** willen realiseren **op maat van de gebruikers.**





**EVA PELGRIMS**



**PSYCHOLOGIE & GEDRAGSVERANDERING**

**TOM BROECKAERT**



**ARCHITECTUUR & ONTWERP PUBLIEKE RUIMTE**

**ANTON RENARD**



**MOBILITEITSEXPERT & SOCIALE ECONOMIE**

**EVA SAELENS**



**GENDER EN DIVERSTITEIT**

**SHANE DECONINCK**



**TOEGEPASTE INFORMATICA**

**LORE CUYPERS**



**BEWEGINGSWETENSCHAPPEN & OMGEVINGSPSYCHOLOGIE**

**ANN DECORTE**





**SOCIALE VERANDERINGSPROCESSEN & IMPACT**

# 4 principes

4 principes om een duurzame beweegvriendelijke omgevingen met impact te realiseren:

1. gebruiken van data en onderzoek voor beleidsbeslissingen,
2. transversaal werken over verschillende beleidsdomeinen heen,
3. Participatieve aanpak,
4. inzetten van nudging en gedragsverandering strategieën om positieve keuzes te maken als burger.







# A good solution solves multiple problems



# INTEGRALE BENADERING

## GEZONDHEIDS-DOELSTELLINGEN

Minder obesitas  
Minder depressies  
Minder stress  
Minder chronische ziektes

## SOCIALE DOELSTELLINGEN

Meer sociale cohesie  
Verhoogd burgerengagement  
Versterken kwetsbare groepen  
Minder eenzaamheid  
Verhoogde integratie

## BOUWEN AAN EEN BEWEEGVRIENDELIJKE PUBLIEKE RUIMTE

## ECOLOGISCHE DOELSTELLINGEN

Minder luchtvervuiling  
Meer groen ruimte

## ECONOMISCHE DOELSTELLINGEN

Minder werkverzuim  
Citymarketing  
Toerisme  
Stijgende grondwaarde  
Aantrekkelijk voor gezinnen/middenstand

## VEILIGHEIDS-DOELSTELLINGEN

Minder criminaliteit  
Minder verkeersongevallen



# op het snijvlak van...

**Sport**

**Vrije tijd**

**Openbaar  
domein**

**Welzijn**

**Mobiliteit**

**Groen**

**Milieu**

**Onderwijs**

**Veiligheid**

**Preventie**

**Senioren**

**Sociale zaken**

**Jeugd**

# Kansen

- Data geeft inzicht in het grotere geheel en legt opportuniteiten bloot voor **intersectorale samenwerking**.
- **Gefragmenteerde data** zit **verspreid** over verschillende beleidsdomeinen, bronnen en systemen. Ook kansen om nieuwe data te capteren via technologie.
- Veel mogelijkheden binnen datacollectie en analyse blijven nog onbenut om te werken aan 'evidence-informed' of **kennisgestuurd** beleid.
- Uitdaging om de technische portalen **toegankelijk en bruikbaar** te maken voor de burgers, beleidsmakers en praktijkwerkers.



# Missie

- In 2019 werd een samenwerking opgezet met **stad Brugge en de stad Kortrijk**.
- Toegepast onderzoek met als doel :
  - o **Verzamelen van de beschikbare data in Vlaanderen** die kan gebruikt worden om de beweegvriendelijkheid van een stad, gemeente of buurt in kaart te brengen, te kwantificeren en te analyseren in functie van genomen of te nemen beleidsmaatregelen.
  - o **Het ontwikkelen van een bruikbare tool:**
    - o die lokale besturen op een laagdrempelige manier inzicht geeft in de mate waarin inwoners in hun directe leefomgeving worden uitgedaagd en gefaciliteerd om te sporten en te bewegen
    - o en hen ondersteunt om te werken aan een 'evidence-informed' of kennisgestuurd sport- en bewegbeleid.





# MACRO/MESO /MICRO

10 THEMA'S

13 METHODES

125 INDICATOREN

16 DATABRONNEN

Analyse niveau	Thema	Subthema	Methode	Naam van de indicator	Definitie	Eenheid	Bron	Review Strong and consistent Empirical evidence relationship indicator and PA	Update frequentie	Weblink
Macro: stad	Bewegen is verplaatsen (P1)	Verkeersinfrastructuur	Register Vito	Walkability-index	De walkabilityscore is gebaseerd op een combinatie van 3 factoren: de woondichtheid, de functiemix en de stratenconnectiviteit.	relatief	Vito		NVT	<a href="https://walkability.marvin.vito.be/">https://walkability.marvin.vito.be/</a>
Macro: stad	verplaatsen (P1)	Verkeersveiligheid	Survey GSM	Veilig fietsen	Aandeel van de inwoners dat het veilig vindt om te fietsen	procent	Burgerbevraging Gemeente- en stads monitor		3-jaarlijks	<a href="https://gemeente-stadsmonitor.vlaanderen.be">https://gemeente-stadsmonitor.vlaanderen.be</a>
Macro: stad	Bewegen is verplaatsen (P1)	Verkeersveiligheid	Survey GSM	Veilig verplaatsen voor kinderen	Aandeel van de inwoners dat het voor kinderen veilig vindt om zich te verplaatsen	procent	Burgerbevraging Gemeente- en stads monitor		3-jaarlijks	<a href="https://gemeente-stadsmonitor.vlaanderen.be">https://gemeente-stadsmonitor.vlaanderen.be</a>
Macro: stad	Bewegen, sport & spel (P2)	Sport- en speelinfrastructuur	Survey GSM	Zwemmen	Aandeel van de inwoners dat het afgelopen jaar minstens één keer gebruik heeft gemaakt van het zwembad in de eigen gemeente/stad of in een andere gemeente	procent	Burgerbevraging Gemeente- Stadsmonitor		3-jaarlijks	<a href="https://gemeente-stadsmonitor.vlaanderen.be">https://gemeente-stadsmonitor.vlaanderen.be</a>
Macro: stad	Bewegen, sport & spel (P2)	Sport- en speelinfrastructuur	Survey GSM	Bezoekers speelterrein	Aandeel van de inwoners dat het afgelopen jaar minstens één keer een speelterrein (speeltuín, speelplein) heeft bezocht in de eigen gemeente/stad of in een andere gemeente	procent	Burgerbevraging Gemeente- Stadsmonitor		3-jaarlijks	<a href="https://gemeente-stadsmonitor.vlaanderen.be">https://gemeente-stadsmonitor.vlaanderen.be</a>
Macro: stad	Bewegen, sport & spel (P2)	Sport- en speelinfrastructuur	Survey GSM	Voldoende speelvoorzieningen en geschikte plekken voor de jeugd	Aandeel van de inwoners dat vindt dat er voldoende speelvoorzieningen en geschikte plekken zijn voor de jeugd	procent	Burgerbevraging Gemeente- Stadsmonitor		3-jaarlijks	<a href="https://gemeente-stadsmonitor.vlaanderen.be">https://gemeente-stadsmonitor.vlaanderen.be</a>
Macro: stad	Bewegen, sport & spel (P2)	Sport- en speelinfrastructuur	Survey GSM	Tevredenheid over veilig spelen	Aandeel van de inwoners dat vindt dat kinderen veilig kunnen spelen in de buurt	procent	Burgerbevraging Gemeente- Stadsmonitor		3-jaarlijks	<a href="https://gemeente-stadsmonitor.vlaanderen.be">https://gemeente-stadsmonitor.vlaanderen.be</a>
Macro: stad	Bewegen verbindt (P3)	Socio-demografie	Register KG	Kansarmoede-index	gezin volgens de criteria van Kind en Gezin in jaar x, jaar x-1 en x-2 en die wonen in de gebiedsomschrijving op 31 december van	procent	Kind & Gezin		Jaarlijks	<a href="https://gemeente-stadsmonitor.vlaanderen.be">fers-en-rapporten/cijfers/kansarmoede /gemeentelijk-niveau/</a>

# BEWEEGSCAN

**Aantrekkelijk, overzichtelijk & bruikbaar** 

Een beheersbare set van 35 kernindicatoren

3-jaarlijkse burgerbevraging Gemeente- en stadsmonitor

Gekoppeld aan 7 ambities

+ argumentatie om ambitieus te zijn

+ Bruikbare tools

+ Praktijkvoorbeelden per ambitie

Inzicht bieden

Goesting creëren

Inspireren rond het thema BVO

Stimuleren van dialoog en samenwerking

Op maat begeleiding



★ [beweegscan.vitalcities.be](https://beweegscan.vitalcities.be)



[Home](#)

[Ambities](#)

[Praktijkvoorbeelden](#)

[Contact](#)

# Vital Cities beweegscan

Meet de beweegvriendelijkheid van jouw stad of gemeente en vind de inspiratie om die nog te verbeteren.

scroll





**AMBITIE 1:  
ACTIEF BEWEGEN &  
VERPLAATSEN**

Actief bewegen  
Verplaatsing woon/werk  
woon/school  
Veilig naar school  
Verplaatsing vrije tijd



**AMBITIE 2:  
VERBONDEN STADSKERN**

Nabijheid school – zorg – winkel  
Duurzaam verplaatsen korte  
afstand  
Voldoende openbaar vervoer  
Tevreden autoluwe / autovrije  
zones  
Tevreden aanbod deelsystemen  
Lidmaatschap deelsystemen



**AMBITIE 3:  
AANTREKKELIJK & VEILIGE  
WANDEL- & FIETSROUTES**

Tevredenheid staat straten en  
pleinen  
Tevredenheid staat voetpaden  
Tevreden staat fietspaden  
Voldoende fietspaden  
Tevreden fietsinfrastructuur  
Voldoende fietsenstallingen  
Tevredenheid veilig fietsen



**AMBITIE 4:  
STAD & BUURT ALS  
SPORTPLEIN**

Sportparticipatie  
Sportclubs, -leden en  
accommodaties  
Sporten in eigen/andere stad  
Voldoende sportvoorzieningen  
Tevreden sportvoorzieningen



**AMBITIE 5:  
STAD & BUURT ALS  
SPEELPLEIN**

Voldoende speelvoorzieningen  
Voldoende geschikte plekken  
opgroeiende jeugd  
Tevreden veilig spelen



**AMBITIE 6:  
STAD & BUURT ALS  
ONTMOETINGSPLEK**

Zich thuis voelen in de buurt  
Voldoende  
rust/ontmoetingsplekken  
Onveiligheidsgevoel stad/buurt



**AMBITIE 7:  
BRUIKBAAR, GEVARIEERD  
& VOLDOENDE GROEN**

Bezoek park/bos/groenzone in  
eigen/andere stad  
Tevreden natuur- en  
groenvoorzieningen  
Voldoende groen in de buurt



# Whitepaper

In deze whitepaper beschrijven we:



de beschikbaarheid en het gebruik van data rond een beweegvriendelijke omgeving:

- welke data zijn wenselijk?
- Welke data zijn beschikbaar en bruikbaar?
- Welke data kan op een haalbare manier gecapteerd worden?
- En hoe ga je ermee aan de slag?



op welke manier data onderzoek kan dienen als zaaigrond voor een vruchtbaar beleid.



welke openbare data nuttig kunnen zijn om vanuit kennis en inzichten tot gerichte keuzes en duurzame acties te komen voor een beweegvriendelijke beleid.

**VITAL**  
cities ►►

howest  
hogeschool

## BEWEEGVRIENDELIJKHEID VAN JE GEMEENTE VERGROTEN?

**VIND JE WEG IN DE DATA**

**Meten, weten & beslissen**

**voor een beweegvriendelijke omgeving**

Lore CUYPERS  
Eva PELGRIMS  
Shane DECONINCK  
Ann DECORTE

Whitepaper augustus 2022

# Data als zaaigrond voor een vruchtbaar beleid

Binnen de BBC zijn **data** en bij uitbreiding **onderzoek**, de ideale zaaigrond om het beleid op te laten groeien en bloeien en zo te verduurzamen.

- **bij de voorbereiding:** ter onderbouwing van de ontwikkeling van beleid en/of akkoorden: waar kan beleid en/of uitvoering zich prioritair op richten?
- **bij de bepaling en uitvoering:** voor het monitoren van beleid en interventies: hoe verloopt de uitvoering van de plannen/doelen?
- **bij de evaluatie en terugkoppeling:** om inzicht te krijgen in effecten van beleid en daarmee de mogelijkheid om beleid bij te sturen: hebben investeringen geleid tot de gewenste resultaten/effecten..

STAP 1 | Wie? Wat? Waarom?



WIE?  
WAT?  
WAAROM?

STAP 2 | Welke kennis, data en onderzoek kunnen ons inzichten geven?



KENNIS



DATASCAN



OMGEVINGS  
ANALYSE



PARTICIPATIE



EVALUATIE-  
BIJSTUREN

STAP 3 | Welke beleidskeuzes maken we en hoe voeren we die uit?



KEUZES

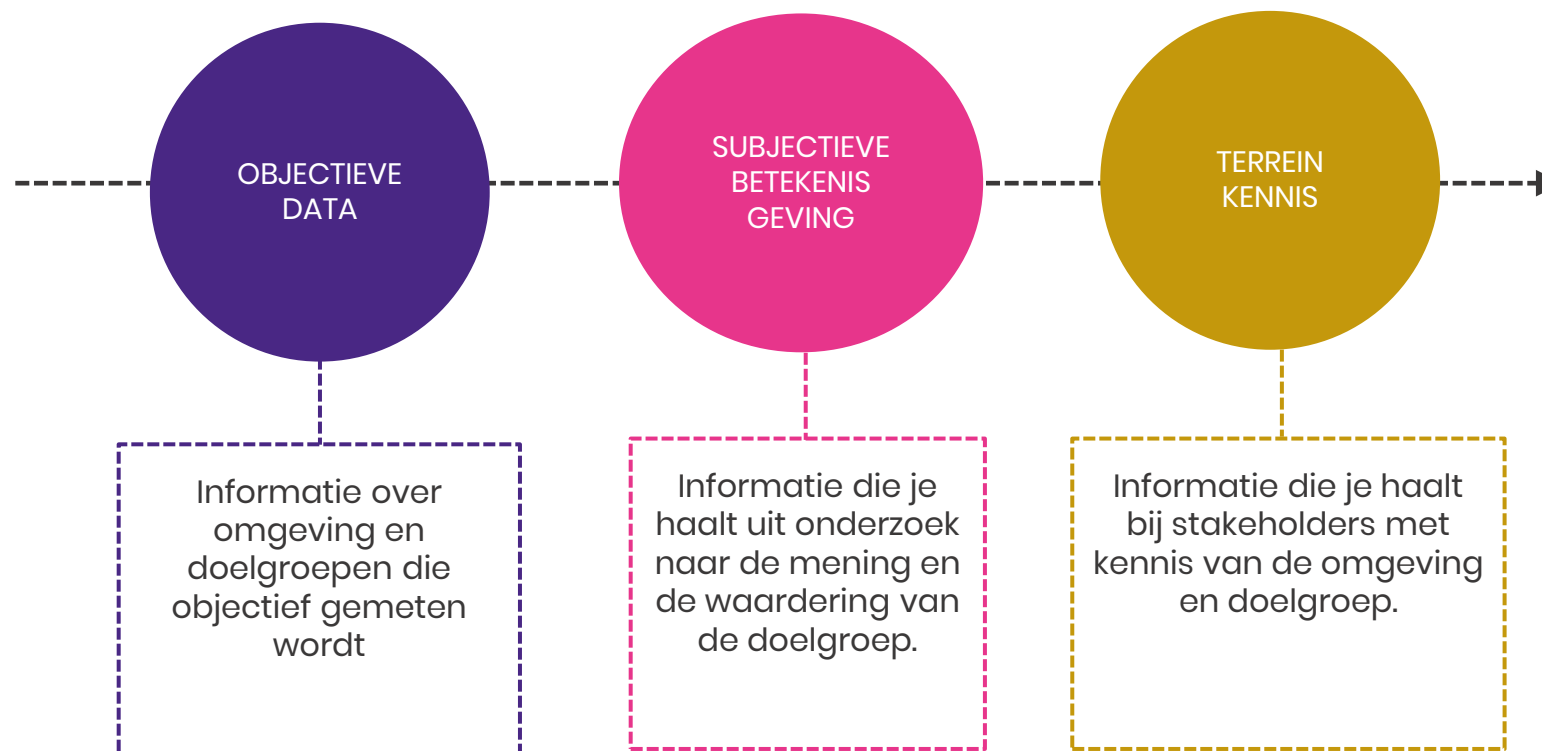


ACTIEPLAN



# Wegwijs in data

## Soorten informatie



# Waar te vinden?

## Beschreven databronnen: sterktes en zwaktes

- Provincies.in.cijfers.be
- Statistiek Vlaanderen
- Gemeente-Stadsmonitor
- Sport Vlaanderen: kennisplatform
- Walkabilityscore-tool
- GIS- data

## Activiteitsdata capteren adhv technologie:

- Testcase met slimme camera's (ism. APTUS), wearables en wifi footfall (ism. Citymesh)
- Overzicht van datacaptatietechnieken (wat kan je er mee en wat niet?)



# Cijfers gevonden? En nu?

Een aantal zaken om in overweging te nemen:

- Wat zeggen de cijfers en het beeld dat de cijfers schetsen? Is dit in lijn met de verwachting?
- Ben je daarbij ook altijd bewust van waar de cijfers vandaan komen: welke partij heeft de cijfers verzameld en heeft deze daar een belang bij?
- Zoek naar mogelijke verklaringen, zeker als er onenigheid is over de herkenbaarheid van de cijfers.
- Zoek naar referentiemateriaal, zodat je de score van (of binnen) jouw gemeente in perspectief kunt plaatsen. Om inzicht te krijgen, wordt vaak verwezen naar de nood aan vergelijkend onderzoek of benchmarken. Ook een evolutie schetsen helpt om een cijfer in perspectief te plaatsen.

# Hoe kunnen wij helpen?

## ONDERZOEK

- Sociaal-ruimtelijk onderzoek
- Belevingsonderzoek
- Behoeftenonderzoek
- Impactonderzoek

## PROCES

Procesbegeleiding en ondersteuning aan organisaties, federaties en overheden die een duurzame, beweegvriendelijke en leefbare omgeving willen realiseren op maat van de gebruikers.

VITAL

cities >>



# Hoe kunnen wij helpen?

## VORMINGEN

Opleidingen op maat van organisaties en lokale besturen.



**UPCOMING** in het voorjaar: aan de slag met openbare data binnen sport- en beweegbeleid.

## INSPIRATIE

Wij inspireren en wakkeren goesting aan om te bouwen aan een integraal beweegvriendelijke beleid - dit door middel van het ontwikkelen van bruikbare tools, geven van presentaties, lezingen en inspiratiesessies.





# Bedenkingen of vragen?

